

G-11



T.C.  
ANTALYA MURATPAŞA BELEDİYESİ  
Plan ve Proje Müdürlüğü



Sayı : E-33616178 - 020 - 463  
Konu : 4540 Ada 7 ve 9 Parseller  
ÜİP Değ. hk.

25/01/2024

## BAŞKANLIK MAKAMINA

Çaybaşı Mahallesi 19L-1a nolu imar paftasında yer alan Antalya 1 Numaralı Tabiat Varlıklarını Koruma Bölge Komisyonunun 09.06.2023 tarihli ve 893 sayılı kararı ve Çevre, Şehircilik ve İklim Değişikliği Bakanlığı Tabiat Varlıklarını Koruma Genel Müdürlüğünün 14.08.2023 tarihli ve 6994743 sayılı Olur'una istinaden Konut kullanımlı 4540 ada 7 ve 9 parseller içerisinde bulunan anıt ağacın koruma tescilinin kaldırılmasına ilişkin hazırlanan 1/1000 ölçekli uygulama imar planı değişikliği Belediyemiz Meclisi'nin 04.01.2024 tarihli toplantısında görüşülerek Planlama ve İmar Komisyonuna havale edilmiş olup 23.01.2024 tarihli komisyon raporu ekte sunulmuştur.

Konunun karara bağlanmak üzere Meclise havalesini arz ederim.

Emre VURAL  
Plan ve Proje Müd. V.

Uygun görüşle arz ederim.  
Cebrail ODAK  
Belediye Başkan Yardımcısı

"MECLİSE"  
25/01/2024

Hüseyin SARI  
Belediye Başkan Vekili

Ek :  
1- Komisyon Kararı  
2- 1/1000 ölç. ÜİP değ. fot.  
3- Açıklama Raporu  
4- Yazılar  
Ekleri fiziksel olarak gönderilmiştir.

Bu belge güvenli elektronik imza ile imzalanmıştır.

Belge Doğrulama Kodu:5523344~NDc4MjUwNDIyNjc4 Belge Doğrulama Adresi: <https://ebelediye.muratpasa.bel.tr/webportal/webportal/ebyidkontrol.php?ebyid=5523344~NDc4MjUwNDIyNjc4&BelgeyiUretenIdare=MuratpaşaBelediyesi&BelgeSayisi=&BelgeDogrulamaKodu=5523344~NDc4MjUwNDIyNjc4>



Fener Mah. Tekelioğlu Cad. No:63. 07160 Muratpaşa /ANTALYA  
Çağrı Merkezi:444 8 007 (30)hat  
e-posta: [info@muratpasa-bld.gov.tr](mailto:info@muratpasa-bld.gov.tr)  
[www.facebook.com/belediyemuratpasa](http://www.facebook.com/belediyemuratpasa)

Ayrıntılı Bilgi İçin İrtibat: S.Ç.KİPRİTOĞLU  
Telefon No: (0242) 320-2100 / 1500  
Web: [www.muratpasa-bld.gov.tr](http://www.muratpasa-bld.gov.tr)  
[www.twitter.com/MuratpasaBld](http://www.twitter.com/MuratpasaBld)  
EBYS Evrak No : 5523344



Karar Tarihi / Karar No:	23.01.2024 -1293/1
Ada Parsel ve Bulunduğu Bölge: İmar Planı Pafta No:	4540 ada 7 ve 9 parseller Çaybaşı Mahallesi 19L-1a
Talep Konusu:	Anıt Ağaç koruma tescilinin kaldırılması
Talep Sahibi: Başvuru Tarihi: Havale Tarihi:	Çevre, Şehircilik ve İklim Değişikliği İl Müdürlüğü'nün 29.08.2023 tarih 7255024 sayılı yazısı. 04.01.2023/13
Mevcut Durum:	Konut kullanımlı 4540 ada 7 ve 9 parseller içerisinde bulunan anıt ağaç.
Komisyon Kararı:	<p>Antalya 1 Numaralı Tabiat Varlıklarını Koruma Bölge Komisyonunun 09.06.2023 tarihli ve 893 sayılı kararı ve Çevre, Şehircilik ve İklim Değişikliği Bakanlığı Tabiat Varlıklarını Koruma Genel Müdürlüğü'nün 14.08.2023 tarihli ve 6994743 sayılı Olur'una istinaden Konut kullanımlı 4540 ada 7 ve 9 parseller içerisinde bulunan anıt ağacın koruma tescilinin kaldırılmasına ilişkin hazırlanan 1/1000 ölçekli uygulama imar planı değişikliği Planlama ve İmar Komisyonumuzca incelenmiş, uygun olduğu görüşüne varılmıştır.</p> <p>Konunun görüşülerek karara bağlanması için gereğini arz ederiz.</p>

Planlama ve İmar Komisyonu Başkanı  
Özgür Taylan BUDAK

Planlama ve İmar Komisyonu Başkan Yardımcısı  
Gürsel GÜLER

Planlama ve İmar Komisyonu Üyesi  
Yener ALTINTAŞ

Planlama ve İmar Komisyonu Üyesi  
Ufuk ÇİFTÇİ

Planlama ve İmar Komisyonu Üyesi  
Özdemir MANAVOĞLU

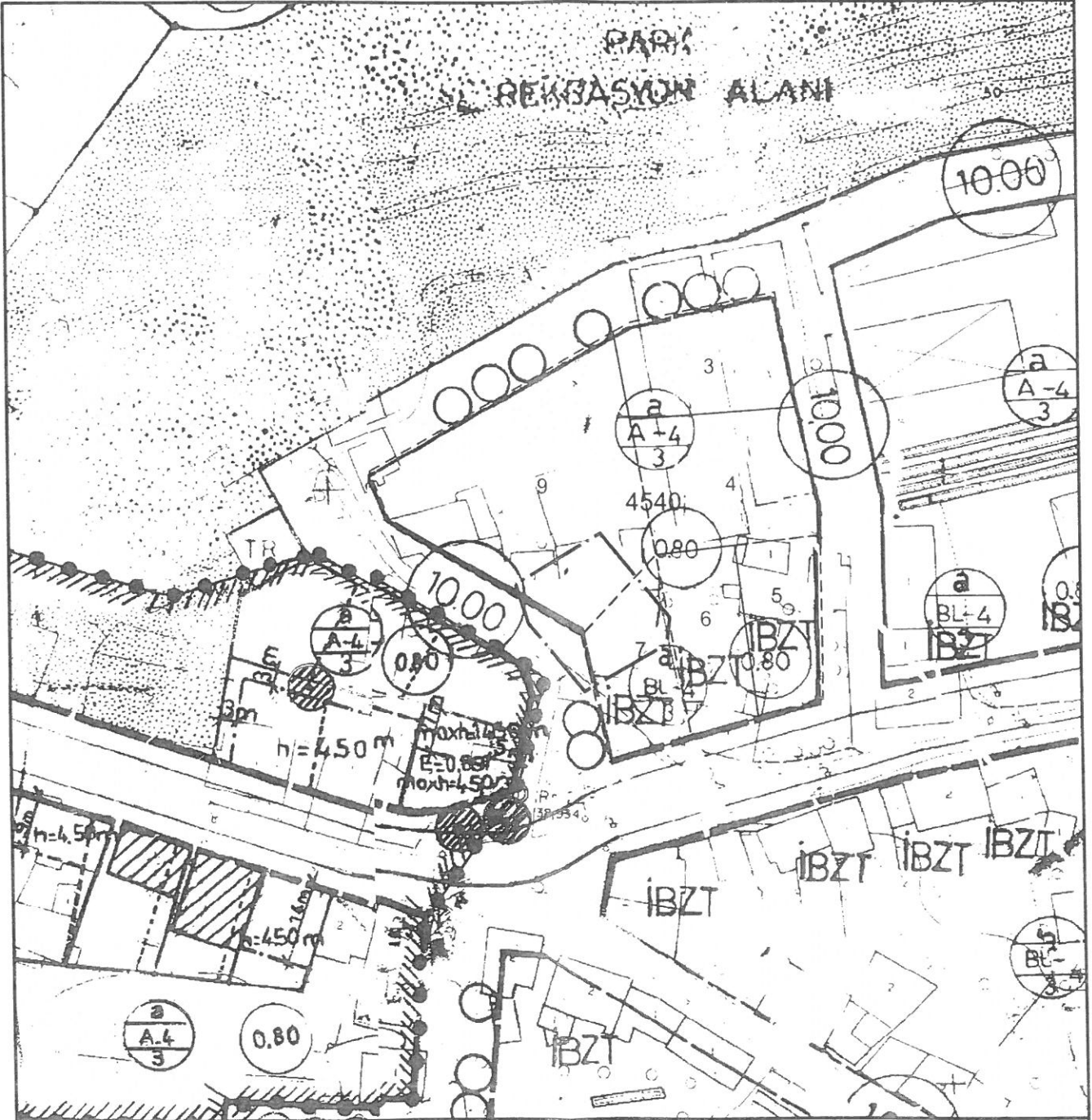


\*(Anıt Ağaç Tescili ve Anıt Ağaç Tescil Kaydının Kaldırılması 14.08.2023 Tarih ve 6994743 sayılı Olur ile onaylanmıştır.)

ÖLÇEK: 1/1000

1/1000 ÖLÇEKLİ UYGULAMA İMAR PLANI DEĞİŞİKLİĞİ

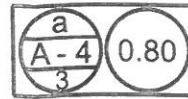
ÖNERİ PLAN



GÖSTERİM (LEJAND)



PLAN DEĞİŞİKLİĞİ  
ONAMA SINIRI

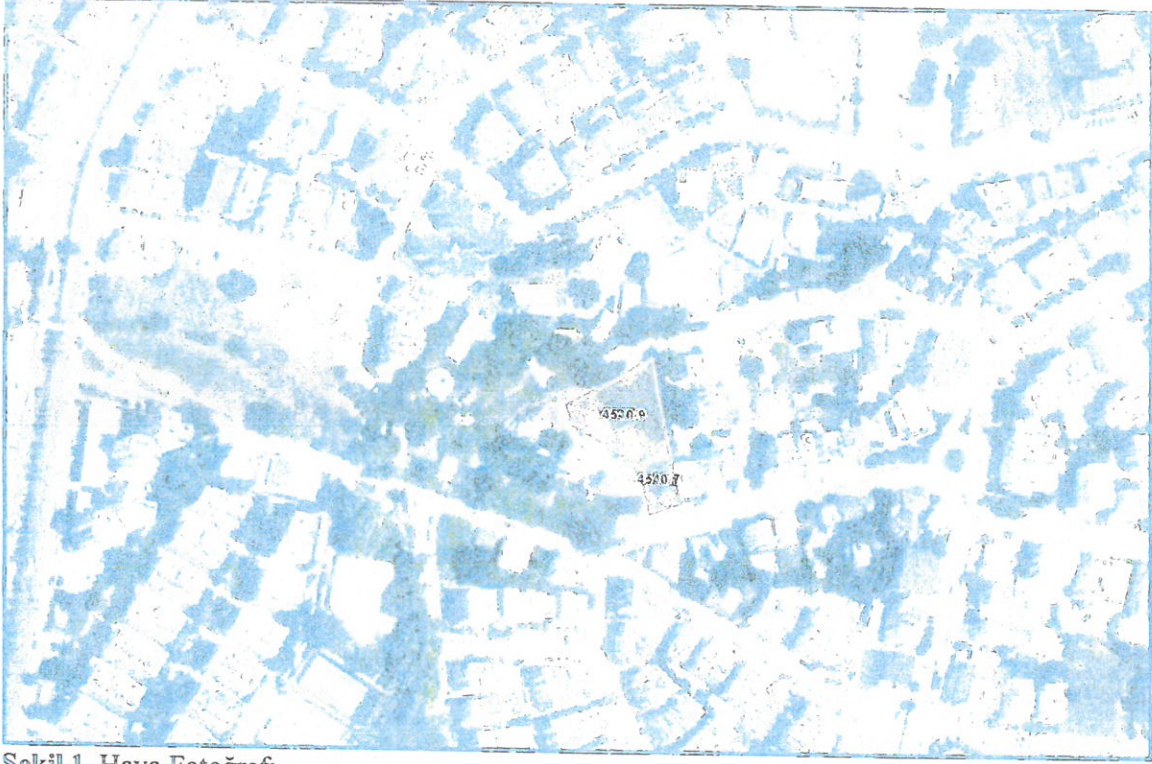


KONUT ALANI

ANTALYA İLİ, MURATPAŞA İLÇESİ  
ÇAYBAŞI MAHALLESİ  
4540 ADA 7 ve 9 PARSELLER  
1/1000 ÖLÇEKLİ UYGULAMA İMAR PLANI DEĞİŞİKLİĞİ  
PLAN AÇIKLAMA RAPORU

## 1-PLANLAMA ALANININ GENEL TANIMI

Plan değişikliğine konu alan, Antalya İli, Muratpaşa İlçesi, Çaybaşı Mahallesi sınırları içerisinde 4540 Ada 7 ve 9 Parsel numaralı taşınmazlarda yer alan tescilli anıt ağaç; mevcut 1/1000 Ölçekli Uygulama İmar Planında 19L-1A numaralı imar planı paftasında yer almaktadır. Plan değişikliği sınırı; tescilli anıt ağaç ve koruma sınırı kapsamaktadır.



Şekil 1. Hava Fotoğrafi

## 2-PLANLAMAMANIN AMACI VE KAPSAMI

Plan değişikliğine konu tescilli anıt ağaç mülga Antalya Kültür ve Tabiat Varlıklarını Koruma Bölge Kurulunun 29.04.1998 tarih ve 3792 sayılı kararı ile Anıt Ağaç olarak tescil edilmiştir. Antalya Orman Bölge Müdürlüğünün 24.02.2023 tarihli ve 7362523 sayılı yazı eki raporda “...ağacın boyunun 1.50 m. olduğu gövde çapının 62 cm olduğu, sağlık durumunun ağaç özelliğini kaybettiği, tepesinin olmadığı, çürüme olduğu, kök ve kütük sürgünü verdiği belirtilerek, anılan ağacın özelliğini kaybettiği” bildirilmiştir.

Tescil kaydının kaldırılmasına ilişkin talebi; Antalya 1 Numaralı Tabiat Varlıklarını Koruma Bölge Komisyonunun 09.06.2023 tarihli ve 893 sayılı kararı ile Tabiat Varlıklarını Koruma Genel Müdürlüğüne gönderilmesine karar verilmiştir.

Çevre, Şehircilik ve İklim Değişikliği Bakanlığı, Tabiat Varlıklarını Koruma Genel Müdürlüğü'nün Antalya İli, Muratpaşa İlçesi, Çaybaşı Mahallesi, 4540 ada 9 parsel Anıt Ağaç Tescilinin Kaldırılması konulu 22.08.2023 tarih ve 7195712 sayılı yazısında;

“10.07.2018 tarih ve 30474 sayılı Resmi Gazete’de yayımlanarak yürürlüğe giren 1 Numaralı Cumhurbaşkanlığı Kararnamesi'nin 109. maddesi ile: "Tabiat varlıkları ve doğal si t alanları ile özel çevre koruma bölgelerinin tespit, tescil, onay, değişiklik ve ilanına dair usul ve esasları belirlemek, bu

alanların sınırlarını tespit ve tescil etmek, yönetmek ve yönetilmesini sağlamak" görevleri Bakanlığımıza (Tabiat Varlıklarını Koruma Genel Müdürlüğü) verilmiştir. İlgili (a) Bakanlık Makamı Olur'u ile de anıt ağaç tescili ve anıt ağaç tescil kaydının kaldırılması onay yetkisi Tabiat Varlıklarını Koruma Genel Müdürlüğüne devredilmiştir. Bu doğrultuda, söz konusu koruma tescilinin kaldırılması yazımız ekinde yer alan 14.08.2023 Tarihli ve 6994743 sayılı Olur ile onaylanmıştır.

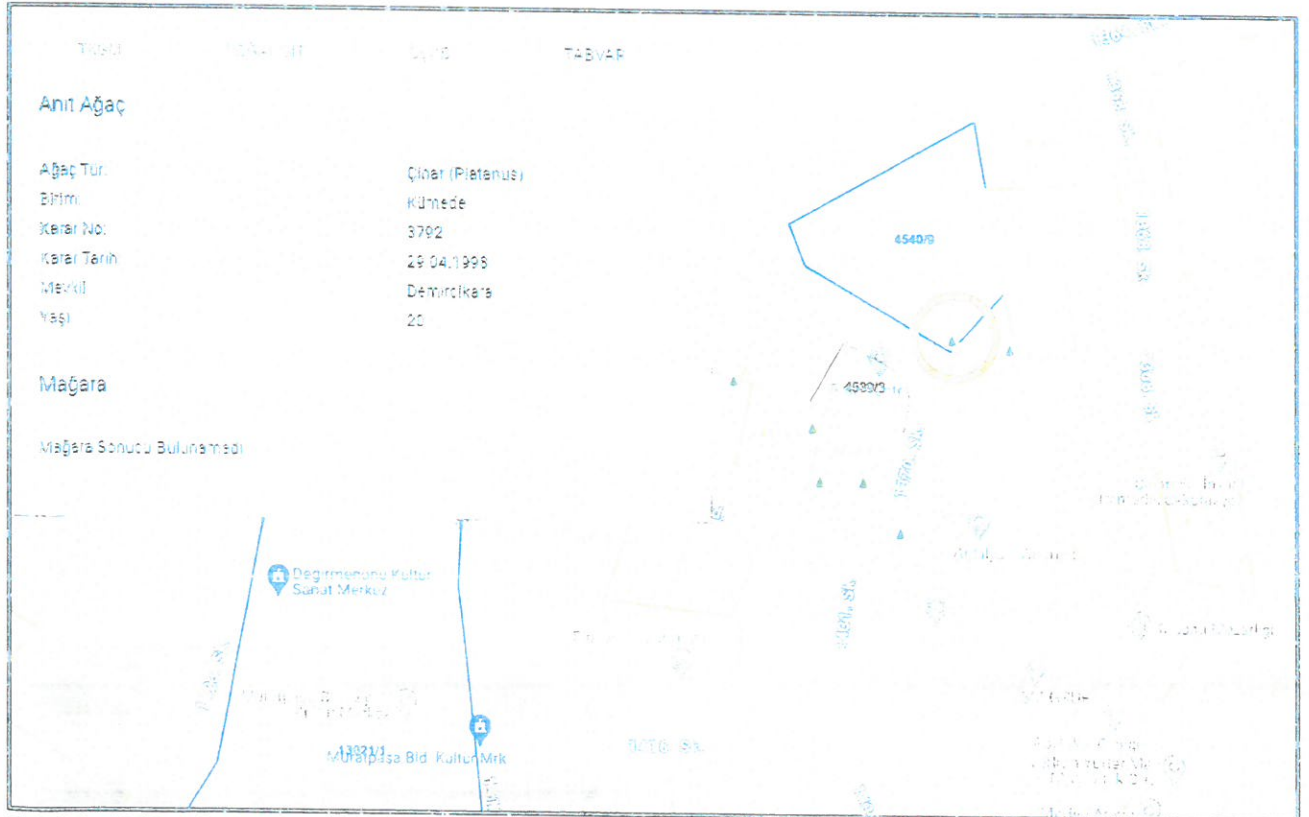
Bu bahisle; Korunan Alanların Tespit, Tescil ve Onayına İlişkin Usul ve Esaslara Dair Yönetmelik doğrultusunda kararın dağıtımının yapılması ve söz konusu parselde tescil kaydı kaldırılan ağaç dışında anıt ağaç ya da tescilli ağaç topluluğu bulunmuyor ise, tabiat varlığı (anıt ağaç) bulunduğu dair kaydın (şerhin) kaldırılması, bulunuyor ise tapu şerhi kaldırılmaksızın rölöve planında tescili kaldırılan ağacın çıkarılması ile ilgili tüm iş ve işlemlerin tamamlanarak Bakanlığımıza (Tabiat Varlıklarını Koruma Genel Müdürlüğü) bilgi verilmesi hususunda" denilmektedir.

Sonuç olarak Antalya Çevre, Şehircilik ve İklim Değişikliği İl Müdürlüğü'nün 7255024 sayılı yazısında; "Korunan Alanların Tespit, Tescil ve Onayına İlişkin Usul ve Esaslara Dair Yönetmelik doğrultusunda tabiat varlığı (anıt ağaç) bulunduğu dair kaydın (şerhin) kaldırılması ve tescili kaldırılan ağacın çıkarılması ile ilgili tüm iş ve işlemlerin tamamlanarak Valiliğimize (Çevre, Şehircilik ve İklim Değişikliği İl Müdürlüğü) bilgi verilmesi hususunda" denilerek ilgili Kurumlara dağıtım yapılmıştır.

Bu doğrultuda yukarıda ilgili Kurumlarca alınan kararlar ve yapılması gerekli iş ve işlemler bildirilmiştir. Anıt Ağaç tescilinin ağacın niteliğini yitirdiğinden dolayı kaldırıldığı belirtilmiş olup mevcut 1/1000 ölçekli Uygulama İmar Planında Anıt Ağaç olarak tescilin işli olarak bulunduğundan dolayı söz konusu mevcut 1/1000 ölçekli Uygulama İmar Planında Anıt Ağaç tescilinin kaldırılmasına yönelik olarak 1/1000 ölçekli Uygulama İmar Planı Değişikliği teklifi hazırlanmıştır.

### 3-BUGÜNKÜ ARAZİ KULLANIMI VE KADASTRAL DURUM

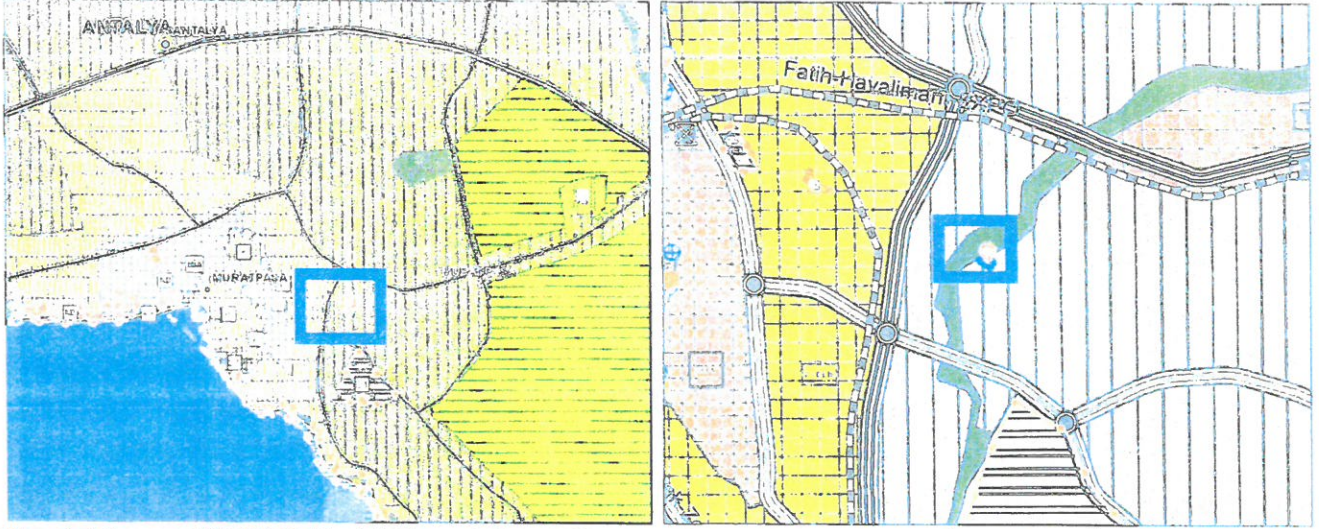
Antalya İli, Muratpaşa İlçesi, Çaybaşı Mahallesi'nde tapunun 4540 ada 9 nolu parseli içerisinde bulunan Anıt Ağacı ve 4540 ada 7 numaralı parsellide kapsayan koruma alanını konu alan plan değişikliği sınırı içerisinde Anıt Ağaç tescilinden başka herhangi bir koruma kararı bulunmamaktadır.



Şekil 2. 4540 Ada 7 ve 9 Parseller ve Anıt Ağaç Çevresi Kadastral Durum (ölçeksiz)

#### 4-ÜST ÖLÇEKLİ PLAN VE MEVCUT İMAR PLAN DURUMU

Plan değişikliğine konu 4540 ada 7 ve 9 nolu parseller içerisindeki ağacın bulunduğu bölge; Çevre, Şehircilik ve İklim Değişikliği Bakanlığınca 20.02.2023 tarihinde onaylanan Antalya-Burdur-Isparta Planlama Bölgesi 1/100.000 ölçekli Çevre Düzeni Planı Değişikliğinde “Kentsel Yerleşme Alanı” olarak tanımlıdır.



Plan 1. Mevcut 1/100.000 ölçekli Çevre Düzeni Planı ve 1/25.000 ölçekli Nazım İmar Planı (Ölçeksiz)

Söz konusu parseller Antalya Büyükşehir Belediye Meclisi'nin 10/07/2017 – 594 sayılı Kararı ile onaylanan Aksu, Döşemealtı, Kepez, Konyaaltı, Muratpaşa, Serik 1/25000 Ölçekli Nazım İmar Planı'nda Mevcut Konut Alanı olarak planlıdır.

Plan değişikliğine konu Çaybaşı mahallesi, 4540 ada 7 ve 9 parseller mevcut 1/5000 ölçekli Nazım İmar Planında “Konut Alanı” olarak planlıdır.



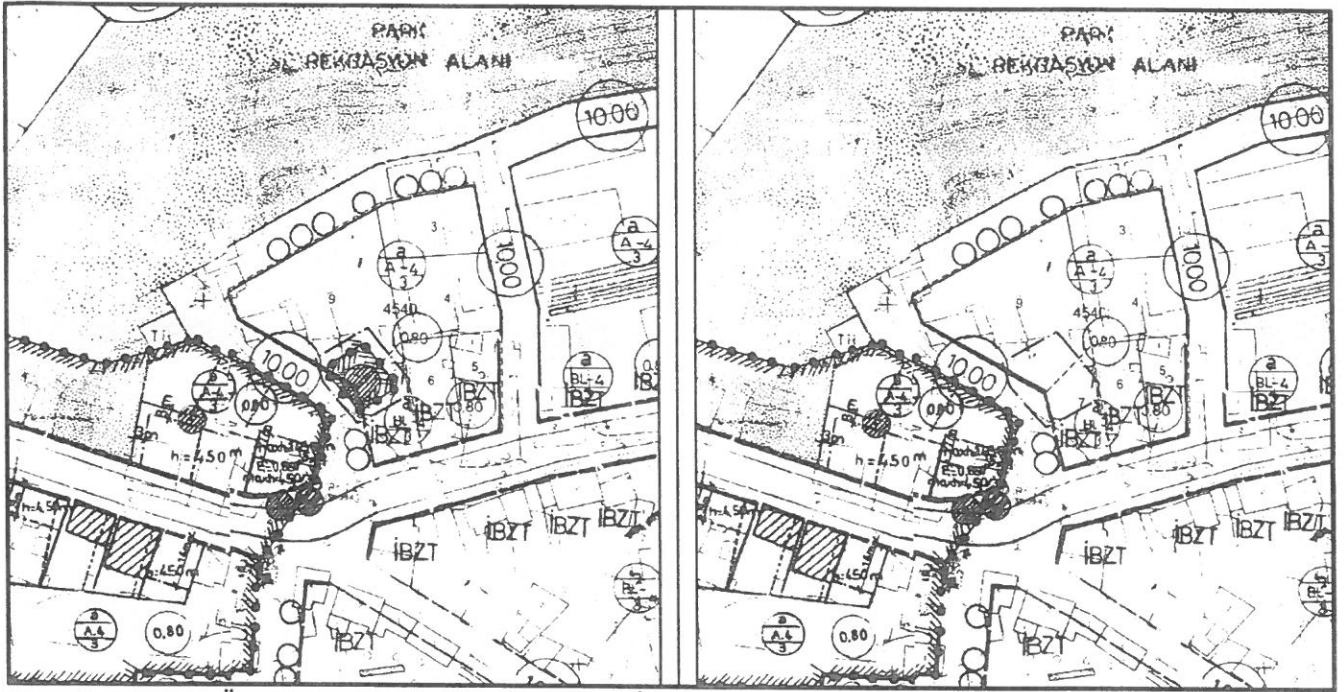
Plan 2. Mevcut 1/5.000 ölçekli Nazım İmar Planı ve 1/1.000 ölçekli Uygulama İmar Planı (ölçeksiz)

Çaybaşı mahallesi 4540 ada 7 ve 9 parseller mevcut 1/1000 ölçekli Uygulama İmar Planında ayrı 4 kat (A-4), Katlar Alanı Kat Sayısı (KAKS) 0.80 yapılaşma koşullu Konut Alanı kullanımında kalan Tescilli Anıt Ağaç olarak planlıdır.

## 5-PLANLAMA KARARLARI

Antalya İli, Muratpaşa İlçesi, Çaybaşı Mahallesi'nde tapunun 4540 ada 9 nolu parseline kayıtlı taşınmaz sınırları içerisinde yer alan, ayrıca 4540 ada 7 numaralı parselin bir kısmında bulunan koruma alanı hakkında; mülga Antalya Kültür ve Tabiat Varlıklarını Koruma Bölge Kurulunun 29.04.1998 tarih ve 3792 sayılı kararı ile Anıt Ağaç olarak tescil edilen, daha sonra Tescilli Anıt Ağacın özelliğini yitirdiği gerekçesi ile Çevre, Şehircilik ve İklim Değişikliği Bakanlığı, Tabiat Varlıklarını Koruma Genel Müdürlüğü'nün 22.08.2023 tarih ve 7195712 sayılı yazısında anıt ağacın tescilinin kaldırılmasına karar verilmiştir.

İlgili yazıya istinaden mevcut 1/1000 ölçekli Uygulama İmar Planında Tescilli Anıt Ağaç olarak planlı bulunan ve Koruma Sınırının planlı işli olduğundan dolayı alınan kararlar gereği söz konusu anıt ağaç tescil ve koruma alanı kararı 1/1000 ölçekli Uygulama İmar Planı Değişikliği ile plandan kaldırılmıştır.



Plan 3. Mevcut-Öneri 1/1.000 ölçekli Uygulama İmar Planı Değişikliği (Ölçeksiz)

**SEÇİL GÖL**  
Muratpaşa Belediyesi  
(A) Grubu Yeterlilik Belgeli  
Şehir ve Bölge Plancısı



T.C.  
ANTALYA VALİLİĞİ  
Çevre, Şehircilik ve İklim Değişikliği İl Müdürlüğü

Sayı : E-66240919-252.07.02-7255024

Konu : Antalya İli, Muratpaşa İlçesi, Çaybaşı  
Mahallesi, 4540 ada 9 parsel Anıt Ağaç  
Tescilinin Kaldırılması.

## DAĞITIM YERLERİNE

- İlgi : a) Vahit TOPCU'nun 16.12.2022 tarihli başvurusu.  
b) Antalya I Numaralı TVK Bölge Komisyonunun 09.06.2023 tarihli ve 893 sayılı kararı.  
c) 20.06.2023 tarihli ve 6722916 sayılı yazımız.  
ç) Bakanlığımızın (Tabiat Varlıklarını Koruma Genel Müdürlüğü) 14.08.2023 Tarihli ve 6994743 sayılı Olur'u.  
d) Bakanlığımızın (Tabiat Varlıklarını Koruma Genel Müdürlüğü'nün) 22.08.2023 tarihli ve 7195712 sayılı yazısı.

İlgi (a) yazı ile Antalya İli, Muratpaşa İlçesi, Çaybaşı Mahallesi, 4540 ada 9 parselde yer alan tescilli ağacın Anıt Ağaç özelliğini yitirdiği belirtilerek konunun Komisyonda görüşülmesi istenilmiş, ilgi (b) karar ile "Antalya İli, Muratpaşa İlçesi, Çaybaşı Mahallesi, 4540 ada 9 parselde yer alan mülga Antalya Kültür ve Tabiat Varlıklarını Koruma Bölge Kurulunun 29.04.1998 tarihli ve 3792 nolu karar ile tescil edilen çınar ağacının, tescil kaydının kaldırılması" Bakanlığımıza (Tabiat Varlıklarını Koruma Genel Müdürlüğü) ilgi (c) yazı ile gönderilmiştir.

Bakanlığımızın (Tabiat Varlıklarını Koruma Genel Müdürlüğü) söz konusu koruma tescilinin kaldırılması ilgi (ç) Olur ile onaylanmış olup ilgi (d) yazı ile Valiliğimize (Çevre, Şehircilik ve İklim Değişikliği İl Müdürlüğü) iletilmiştir.

Bu bahisle; Korunan Alanların Tespit, Tescil ve Onayına İlişkin Usul ve Esaslara Dair Yönetmelik doğrultusunda tabiat varlığı (anıt ağaç) bulunduğu dair kaydın (şerhin) kaldırılması ve tescilli kaldırılan ağacın çıkarılması ile ilgili tüm iş ve işlemlerin tamamlanarak Valiliğimize (Çevre, Şehircilik ve İklim Değişikliği İl Müdürlüğü) bilgi verilmesi hususunda;

Bilgilerinizi ve gereğini arz ve rica ederim.

MURATPAŞA BELEDİYESİ  
OLUR VE PROJE MÜD.

YAZIMIN		Tarih: 25.11.2023			
		Kom. No: 2184/2113			
Sıra No:	Merعه, Kime Gonderildiği Müd. Ara Olunur	Gerçeği	Bilgi	Tarih	İmza
1	Diğerleri	X			
2	Çevre				
3					

Fevfik ALTINAY  
Vali a.  
İl Müdürü

Ek: Yazı örnekleri (5 Sayfa)



Dağıtım:

Gereği:

Muratpaşa Tapu Müdürlüğüne  
Muratpaşa Kadastro Birimine  
Sayın Vahit TOPCU  
ÇANKAYA MAH. BARIŞ MANÇO BUL.  
TOPÇUOĞLU PARK EVLERİ A-BLOK SİTESİ  
TOPÇUOĞLU PARK EVLERİ A-BLOK NO:  
207A İÇ KAPI NO: 1 KEPEZ / ANTALYA

Bilgi:

Çevre, Şehircilik Ve İklim Değişikliği Bakanlığına  
(Tabiat Varlıklarını Koruma Genel Müdürlüğü)(Ek  
konulmadı)  
Antalya Büyükşehir Belediye Başkanlığına  
Muratpaşa Belediye Başkanlığına

Doğrulama Kodu: A22DED9D-FDD9-47FC-BBFC-06122C7A8444  
Mehem Mah. Dumlupınar Bulv. No:175 07030 Muratpaşa ANTALYA  
Tel: 0 242 2370610 Faks:0 242 2370616 E-Posta: [info@antalya.esb.gov.tr](mailto:info@antalya.esb.gov.tr)  
WEB:<https://antalya.esb.gov.tr/>  
KEP Adresi: [antalya.cesvre.schircilik@hsgm.kep.tr](mailto:antalya.cesvre.schircilik@hsgm.kep.tr)

Doğrulama Adresi: <https://www.turkiye.gov.tr>

Bilgi için: Mehmet Bırak  
SAYIN  
Biyolog







T.C.  
ÇEVRE, ŞEHİRCİLİK VE İKLİM DEĞİŞİKLİĞİ BAKANLIĞI  
TABİAT VARLIKLARINI KORUMA GENEL MÜDÜRLÜĞÜ

Sayı : E-30770851-252 07 02-699-4743

14.08.2023

Konu : Antalya İli, Muratpaşa İlçesi, Çaybaşı  
Mahallesi, 4540 ada 9 parsel Anıt Ağaç  
Tescilinin Kaldırılması.

BAKANLIK MAKAMINA

İlgi : a) 11.07.2014 tarihli ve 7008 sayılı Bakanlık Makamı Olur'u.  
b) Antalya Çevre, Şehircilik ve İklim Değişikliği İl Müdürlüğü'nün 21.06.2023 tarihli ve 6740191 sayılı yazısı.

Antalya İli, Muratpaşa İlçesi, Çaybaşı Mahallesi, 4540 ada 9 parselde yer alan mülga Antalya Kültür ve Tabiat Varlıklarını Koruma Bölge Kurulunun 29.04.1998 tarihli ve 3792 nolu kararı ile tescil edilen çınar ağacının, yerinde yapılan arazi incelemesi ve Antalya Orman Bölge Müdürlüğü'nün 24.02.2023 tarihli ve 7362523 sayılı yazı eki rapor doğrultusunda tescilli ağacın anıt ağaç özelliğini yitirdiği (boyu 5 m altında), tepe tacının olmadığı ve çürümüş olduğundan kök ve kütük sürgünü verdiği anlaşıldığından, söz konusu anıt ağacın tescil kaydının kaldırılmasına ilişkin Antalya 1 Numaralı Tabiat Varlıklarını Koruma Bölge Komisyonunun 09.06.2023 tarihli ve 893 sayılı karar, ilgi (b) yazı yazı ekinde Bakanlığımıza (Tabiat Varlıklarını Koruma Genel Müdürlüğü) gönderilmiştir.

10.07.2018 tarihli ve 30474 sayılı Resmî Gazete'de yayımlanarak yürürlüğe giren 1 Nolu Cumhurbaşkanlığı Kararnamesi'nin 109 uncu maddesi ile "Tabiat varlıkları ve doğal sit alanları ile özel çevre koruma bölgelerinin tespit, tescil, onay, değişiklik ve ilanına dair usul ve esasları belirlemek, bu alanların sınırlarını tespit ve tescil etmek, yönetmek ve yönetilmesini sağlamak" görevleri Bakanlığımıza (Tabiat Varlıklarını Koruma Genel Müdürlüğü) verilmiştir. İlgi (a) Bakanlık Makamı Olur'u ile de anıt ağaç tescili ve anıt ağaç tescil kaydının kaldırılması onay yetkisi Tabiat Varlıklarını Koruma Genel Müdürlüğüne devredilmiştir.

Bu doğrultuda, Antalya İli, Muratpaşa İlçesi, Çaybaşı Mahallesi, 4540 ada 9 parselde yer alan; Koordinatları (ED50-UTM3) (Y: 564384.884 X:4084050.488) olan tescilli ağacın anıt ağaç özelliğini yitirdiği (boyu 5 m altında), tepe tacının olmadığı ve çürümüş olduğundan kök ve kütük sürgünü verdiği anlaşıldığından, söz konusu anıt ağacın tescil kaydının kaldırılmasına ilişkin Antalya 1 Numaralı Tabiat Varlıklarını Koruma Bölge Komisyonunun 09.06.2023 tarihli ve 893 sayılı kararının onaylanması hususunu;

Tensiplerinize arz ederim.

Mehmet DEMİR  
Daire Başkanı V.

Uygun görüşle arz ederim.  
Ahmet OĞLAKÇI  
Genel Müdür Yardımcısı V.

OLUR  
Dr. H. Abdullah UÇAN

Bakan a.

Tabiat Varlıklarını Koruma Genel Müdürü

Ek: Karar (10 Sayfa)

Dağıtım:

Tabiat Varlıkları Sube Müdürlüğüne

Doğrulama Adresi: <https://www.turkiye.gov.tr>  
Mustafa Kemal Mahallesi Eskişehir Devlet Yolu (Dumlupınar Bulvarı) 9 km  
Çankaya ANKARA  
KEP Adresi: [tabiat@cevre.gov.tr](mailto:tabiat@cevre.gov.tr)

Doğrulama Adresi: <https://www.turkiye.gov.tr>

Bilgi için Mehmet ÖZYİĞİT  
Çevre Müfettişi



Orman Kanunu ve No: 69.06.2022 T.C. 95

Şehircilik Kanunu ve No: 69.06.2023 893

Toprak Kanunu ve No: 69.06.2023 893

Anıt Ağaç Tescilli ve Bakımı (8)

Özellik

Toplam Yeri

A. HEKİM

### KARAR

Yahya TOPÇU'nun 16.12.2022 tarihli ve 5049010 evrak kayıtlı numaralı başvurusu ile Antalya İli, Muratpaşa İlçesi, Çaybaşı Mahallesi, 4540 ada 9 parselde yer alan tescilli ağacın Anıt Ağaç özelliğini taşıdığı belirlenerek komuna Komisyonunda görüşülmesi istenilmektedir.

Söz konusu parseldeki ağaç, mülga Antalya Kültür ve Tabiat Varlıklarını Koruma Bölge Kurulunun 29.12.1988 tarihli ve 3792 sayılı kararı ile Anıt Ağaç olarak tescil edilmiştir.

Antalya Tabiat Varlıklarını Koruma Bölge Komisyonunun 05.01.2023 tarihli ve 794 sayılı karar ile "Antalya İli Muratpaşa İlçesi, Çaybaşı Mahallesi, 4540 ada 9 parseldeki Anıt Ağacı (Ficus religiosa) ağacının tescilli olduğu tespit edilmiştir. Bu rapor doğrultusunda, Antalya Bölge Müdürlüğü'nün yazılı önerisi ile söz konusu ağacın tescilli olduğu belirlenmiştir ve yeni de arazi inceleme raporu hazırlanmıştır" hükmünde karar alınmıştır.

Antalya Orman Bölge Müdürlüğü'nün 24.01.2023 tarihli ve 5352523 sayılı yazı ekinde raporun, ağacın boyutları 1,50 m. olduğu görüldüğü için bu ağacın tescilli olduğu belirlenmiştir. Ağaç örneği, tescilli olduğu belirlenmiştir. Bu rapor doğrultusunda, Antalya Bölge Müdürlüğü'nün yazılı önerisi ile söz konusu ağacın tescilli olduğu belirlenmiştir ve yeni de arazi inceleme raporu hazırlanmıştır" hükmünde karar alınmıştır.

Söz konusu ağaç olarak uzanan raporun sonuçları ile ilgili olarak, Antalya Bölge Müdürlüğü'nün yazılı önerisi ile söz konusu ağacın tescilli olduğu belirlenmiştir ve yeni de arazi inceleme raporu hazırlanmıştır" hükmünde karar alınmıştır.

Antalya İli Muratpaşa İlçesi Çaybaşı Mahallesi, 4540 ada 9 parseldeki Anıt Ağacı (Ficus religiosa) ağacının tescilli olduğu belirlenmiştir ve Antalya Orman Bölge Müdürlüğü'nün 24.01.2023 tarihli ve 5352523 sayılı yazı ekinde rapor doğrultusunda söz konusu ağacın tescilli olduğu belirlenmiştir ve yeni de arazi inceleme raporu hazırlanmıştır" hükmünde karar alınmıştır.

Sıra No	Tür Adı	Konum (ED-50 UTM 50)	Bulunduğu Alan
1	Doğu Çınarı <i>Platanus orientalis</i>	56433- 884 4084060,488	Çaybaşı Mahallesi, 4540 ada 9 parsel

BAŞKAN

Hacer İNAN

Harita Mühendisi

(Bulunmadı)

BAŞKAN YARDIMCISI

Ali ÇELİKBİLEN

Kamu Yönetimi

YERİ

Yahya TOPÇU

Şehircilik Mühendisi

YERİ

Hacer İNAN

Harita Mühendisi

15.06.2023

Toplama Tarihi ve Nr: 09.06.2023 11K1-91  
Kıta: Tarih ve Nr: 09.06.2023 893  
Könu: Alan Ağaç Fesihli ve Bitim (S)

0/130  
Toplama Yeri  
ANTALYA

ÜYE  
Sone: YILMAZ  
Peyzaj Mimar

ÜYE  
Dilek DELİÇAKI  
Çevre Mühendisi



15.06.2023

